

### Notice to Skippers no 21/2021

Pursuant to Art. 43 sec. 6 of the Act of 21 December 2000 on inland navigation (consolidated text: Dz.U. /Journal of Laws/ of 2020 1863.) the Regional Water Management Authority in Szczecin, in an agreement with the Inland Navigation Office in Szczecin, and in an agreement with the Eberswalde Waterways, and Shipping Office Oder-Havel would like to inform you that due to low fairway at the 3rd operating section of the Oder river, i.e. from km 617.6 (mouth of the Warta River) to km 667.2 (Hohensaaten), **the waterway administration shall cease all soundings and inspections of the above waterway section until further notice.**

Odcinek rzeki	Km	Wodowskaz	Status	Sondowanie w 25 tyg. 2021 r. III odc. w 20tyg.		Stan aktualny	
				Stan wody	Głębokość tranzytowa	Stan wody	Głębokość tranzytowa
I	km 542,4-586,0	Biała Góra	Otwarty	150	119	164	133
I a	km 542,4-553,4	Biała Góra		150	124	164	138
I b	km 553,4-567,2	Biała Góra		150	120	164	134
I c	km 567,2-586,0	Biała Góra		150	119	164	133
II	km 586,0-617,6	Słubice	Otwarty	142	93	146	97
III	km 617,6-667,2	Kienitz	Otwarty	401	214	236	49
IV	km 667,2-704,1	Hohensaaten Ost	Otwarty	306	121	307	122
IV a	km 667,2-677,2	Hohensaaten Ost		306	121	307	122
IV b	km 677,2-697,0	Stutzkow		578	133	575	130
IV c	km 697,0-704,1	Schwedt a/O		543	266	537	260
Odra Wsch.	km 704,1-730,5	-	Otwarty				350
Regalica	km 730.5-741.6	-	Otwarty				400
Przekop Klucz-Ustowo			Otwarty				250
Jezioro Dąbie			Otwarty				220
Przekop Parnicki, Parnica			Otwarty				400
Odra Zach.	km 0.0-3.0	Gryfino O.Z.	Otwarty	520	179	516	175
Odra Zach.	km 3.0-17.10	Gryfino O.Z.	Otwarty	520	388	516	384
Odra Zach.	km 17.10-36.55	-	Otwarty			516	400




This is due to very low water levels that occur periodically and make it impossible to determine the operational parameters at the given section (performing soundings is impossible) and to maintain proper navigation lane marking. **The waterway section indicated above should be passed through with utmost caution – at your own risk.** To calculate the approximate operating parameters for specific waterway sections based on current water levels and the last sounding, please visit: <https://kgt.szczecin.rzgw.gov.pl/aplikacja/>

Strecke: 3  
Odcinek: 3

**PROTOKOLL**  
**PROTOKÓŁ**

über die gemeinsame Peilung am 20.05.2021 auf dem Oderabschnitt von km 639,80 bis km 667,20  
ze wspólnego sondowania w dniu 20.05.2021 roku na odcinku Odry od km 639,80 do km 667,20

Die Peilung wurde mit Echograph auf dem Motorboot „Odertal“ durchgeführt  
Sondowanie wykonano echosondą na motorówce „Odertal”

Flachste Stellen (Fahrwasserbestimmend)  Miejsca najmniejszej głębokości (warunkujące głębokość szlaku żeglownego)		Bezugspegel	Zeit der Ablesung	Wasserstand (cm)	Fahrrinntiefe (cm)	Unterschrift der Beauftragten für die Peilung BRD/RP
Oder km Odra km	Länge ( m ) Długość ( m )	Wodowskaz miarodajny	Godzina odczytu	Stan wody (cm)	Głębokość tranzytowa (cm)	Podpisy odpowiedzialnych za sondowanie ze strony RFN/RP
647,10-647,13	30	Kienitz	10 30	401	214	
655,58-655,62	40				229	
		Gozdowice	06 00	396		

Bemerkungen / Uwagi

Once the hydrological conditions have improved, both Polish and German waterway management authorities will resume the soundings of the Oder River's border section without undue delay. The currently published information on the fairway at the 3rd operating section is calculated mathematically based on the last sounding conducted on 20 May 2021.

**Magdalena Sztukiel**  
**Z-ca Dyrektora**  
**PGW WP RZGW Szczecin**

For detailed information about shipping conditions, please contact the Unit from Monday to Friday at 7:00 - 15:00 +48 (91) 44 11 257 or read the news published on the website:

<https://szczecin.wody.gov.pl/komunikaty>

**State Water Holding Polish Waters**

Regional Water Management Authority in Szczecin

St. Tama Pomorzańska 13a, 70-030 Szczecin,

Phone number: +48 (91) 44 11 200 | e-mail: [szczecin@wody.gov.pl](mailto:szczecin@wody.gov.pl)

[www.wody.gov.pl](http://www.wody.gov.pl)