




Załącznik numer 1. Katalog osób uprawnionych lub potencjalnie uprawnionych do wypłaty rekompensaty.

Lp.	Dane PAP	Kategoria PAP	Oddziaływanie bezpośrednie/pośrednie	Oddziaływania istotne/nieistotne	Numer działki i zajmowany/ograniczony obszar	Uprawnienie
1.		Użytkownik wieczysty nieruchomości – osoba fizyczna faktycznie prowadząca działalność gospodarczą	Bezpośrednie	Istotne	3/25, obręb 4124 (przed podziałem) 3/52, obręb 4124 (po podziale) 100% nieruchomości	Odszkodowanie za utracone prawo użytkowania wieczystego nieruchomości
2.		Użytkownik wieczysty nieruchomości – osoba prawna Sp. z o.o.	Bezpośrednie	Nieistotne	3/2, obręb 4124 (przed podziałem) 3/57, obręb 4124 (po podziale) 100%	Odszkodowanie za utracone prawo użytkowania wieczystego nieruchomości
					3/2, obręb 4124 (przed podziałem) 3/58, obręb 4124 (po podziale) 0,095017 ha	Możliwe roszczenie o zawarcie umowy sprzedaży nieruchomości
3.		Użytkownik wieczysty nieruchomości – osoba prawna Sp. z o.o.	Bezpośrednie	Istotne	3/22, obręb 4124 (przed podziałem) 3/46, obręb 4124 (po podziale) 100%	Odszkodowanie za utracone prawo użytkowania wieczystego nieruchomości
					3/21, obręb 4124 (przed podziałem) 3/44, obręb 4124 (po podziale) 100%	Odszkodowanie za utracone prawo użytkowania wieczystego nieruchomości
					3/21, obręb 4124 (przed podziałem) 3/45, obręb 4124 (po podziale) 0,011229 ha	Możliwe roszczenie o zawarcie umowy sprzedaży nieruchomości
4.	Państwowe Gospodarstwo Leśne Lasy Państwowe Nadleśnictwo Gryfino 1. Maja 4 74 – 100 Gryfino	Użytkownik wieczysty	Bezpośrednie	Nieistotne	414, obręb 1114 (przed podziałem) 414/1, obręb 1114 (po podziale) 100% nieruchomości	Odszkodowanie za utracone prawo użytkowania wieczystego nieruchomości
5.	Gmina Miasto Szczecin	Właściciel	Bezpośrednie	Nieistotne	13, obręb 1114 (przed podziałem)	Odszkodowanie za

	Pl. Armii Krajowej 1 70 456 Szczecin				13/1, obręb 1114 (po podziale) 100% nieruchomości	nieruchomości które stają się własnością Skarbu Państwa
					22, obręb 4122 0,011229 ha	
					19, obręb 4122 0,013248 ha	
		Użytkownik wieczysty	11/1, obręb 1114 0,005 ha			